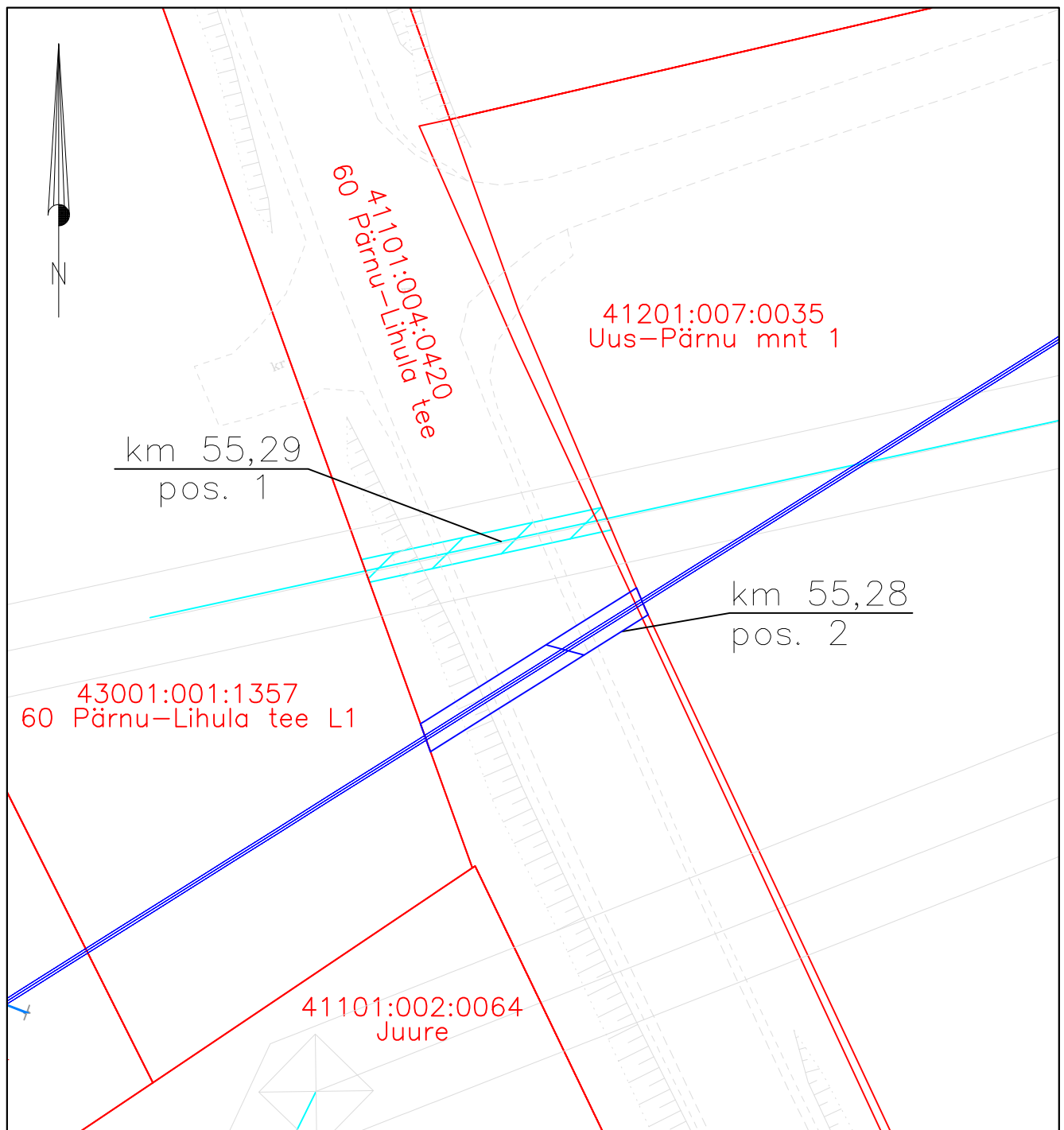


ISIKLIKU KASUTUSÕIGUSEGA SEADMISE ALA PLAAN

Pärnu maakond, Lääneranna vald, Valuste küla
60 Pärnu-Lihula tee


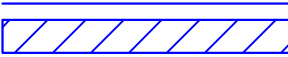





Jrk nr	IKÕ ala Pos nr (plaanil) nr	Kinnistu registriosa number	Katastriüksuse tunnus, nimi ja sihtotstarve;	Asukoht riigitee (nr ja nimi) suhtes (lõigu algus ja lõpp km);	Ala pindala ruutmeetrites m ²
1.	Pos 1	13714550	41101:004:0420 60 Pärnu-Lihula tee Transpordimaa	60 Pärnu-Lihula tee ristumine km 55,29	41 m ²
2.	Pos 2	13714550	41101:004:0420 60 Pärnu-Lihula tee Transpordimaa	60 Pärnu-Lihula tee ristumine km 55,28	51 m ²

Mõõtkava: M 1:1000

Tehnovõrgu pikkus: 22m
330kV õhuliini kasutusõiguseala on 1m äärisest juhtmest.

Tehnovõrgu pikkus: 21m
Sidemaakaabelliini kasutusõiguseala on 1m liini teljest mõlemale poole.

- Katastriüksuse piir
-  Õhuliinile projekteeritud mastid
-  Projekteeritud 330kV õhuliin
-  Isikliku kasutusõiguse ala (PARI ID 17308)
-  Projekteeritud sidemaakaabelliin
-  Isikliku kasutusõiguse ala (PARI ID 17316)